



*52. Кебнекайсе
Wave Camp 2013,
since 1962*

Team



Björn




Jan

PIRTTIVUOPIO

SEGELFLYG
LÄGER
SOARING
CAMP

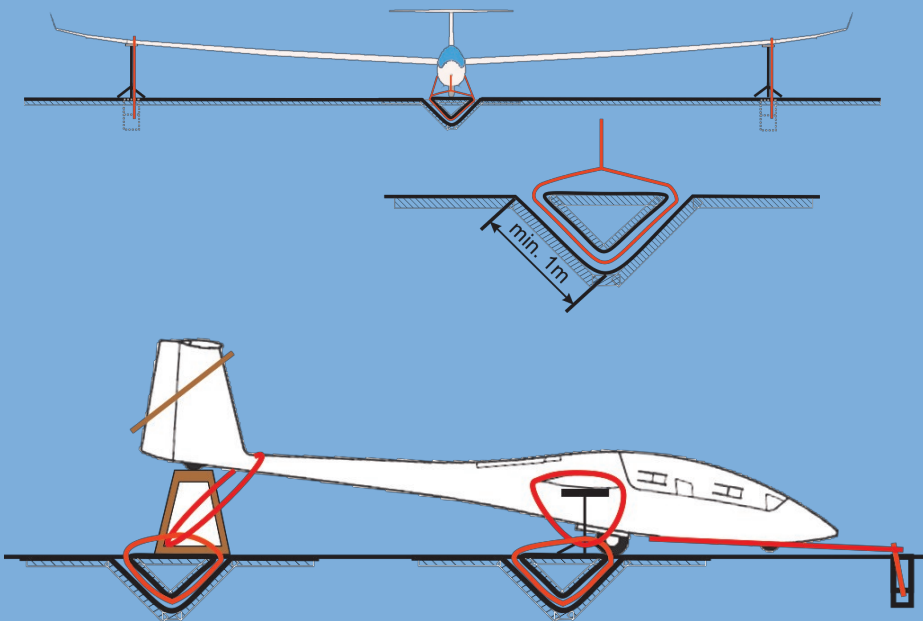
Eispiste



Sicherung Flieger und Anhänger:

- ◇ Schnellspanner mindestens Fünf Stück
- ◇ Seil von ca. 10 Meter Länge, \varnothing 8 mm (Schlaufe im Eis)
- ◇ Kupplungsseil zur Fixierung an der F- oder Schwerpunkts Kupplung
- ◇ Zwei Flächenstützen
- ◇ Zwei Flächenschuhe um die Hinterkante bei der Fixierung zu schützen
- ◇ Zwei Stäbe zur Sicherung des Seitenleitwerks
- ◇ Ein Kiste oder ähnliche zum hochbocken des Hecks
- ◇ Eisbohrer gibt es vor Ort


Die Fixierung darf nicht an den Ansteckflügel erfolgen!



Seit 1962



Paittasjärvi



N 67° 52.043'

E 019° 13.15'

Startbahn 1.200 m

Landebahn 550 m

Persönliche-Ausrüstung:

- ◇ Die Produkte von Woolpower sind zu empfehlen
 - ◇ One Piece Suit 400
 - ◇ Woolpower Jacke 600
 - ◇ Helm Cap 400
 - ◇ Sock 600
 - ◇ Ansonsten Zwiebelprinzip anwenden
- ◇ Fliegerkombi
- ◇ Warme Fliegermütze
- ◇ Technica Moon Boot Glance
- ◇ Speiks, in Gummi eingebettet Speiks sind nicht zu empfehlen
- ◇ Normale Handschuhe und Fäustlinge
- ◇ Skibrille
- ◇ Urinal Kondome mit Beutel



Sicherheits-Ausrüstung:

- ◇ 2 m² Warnmarkierung am Segelflieger
- ◇ Sauerstoffanlage, Regler z.B. EDS-System, Lithium Ersatzbatterien am Mann
- ◇ Not-Sauerstoff für mindestens 9 Minuten
- ◇ Pulsoxymeter
- ◇ Signalflagge Magenta (1x1) Meter
- ◇ Signalfackel rot, ergänzen Signallaser von Greatlandlaser, Signalspiegel, Zwei Signalkrakete rot oder Signalstifte rot mit 9 Schuss
- ◇ Trillerpfeife, z.B. Tornado 2000
- ◇ Kompass
- ◇ Karte BD8 Kebnekaise -Saltoliokta 1:100 00
- ◇ Rettungsdecke, Hilleberg Bivanorak
- ◇ Kleine Handsäge zum Schneiden von Schneeblöcke z.B. von Fiskars
- ◇ Thermoskanne mit warmen Tee, Energieriegel

Aktuell gültige Bestimmungen nachzulesen beim
AIR NAVIGATION SERVICES OF SWEDISH (LFV):

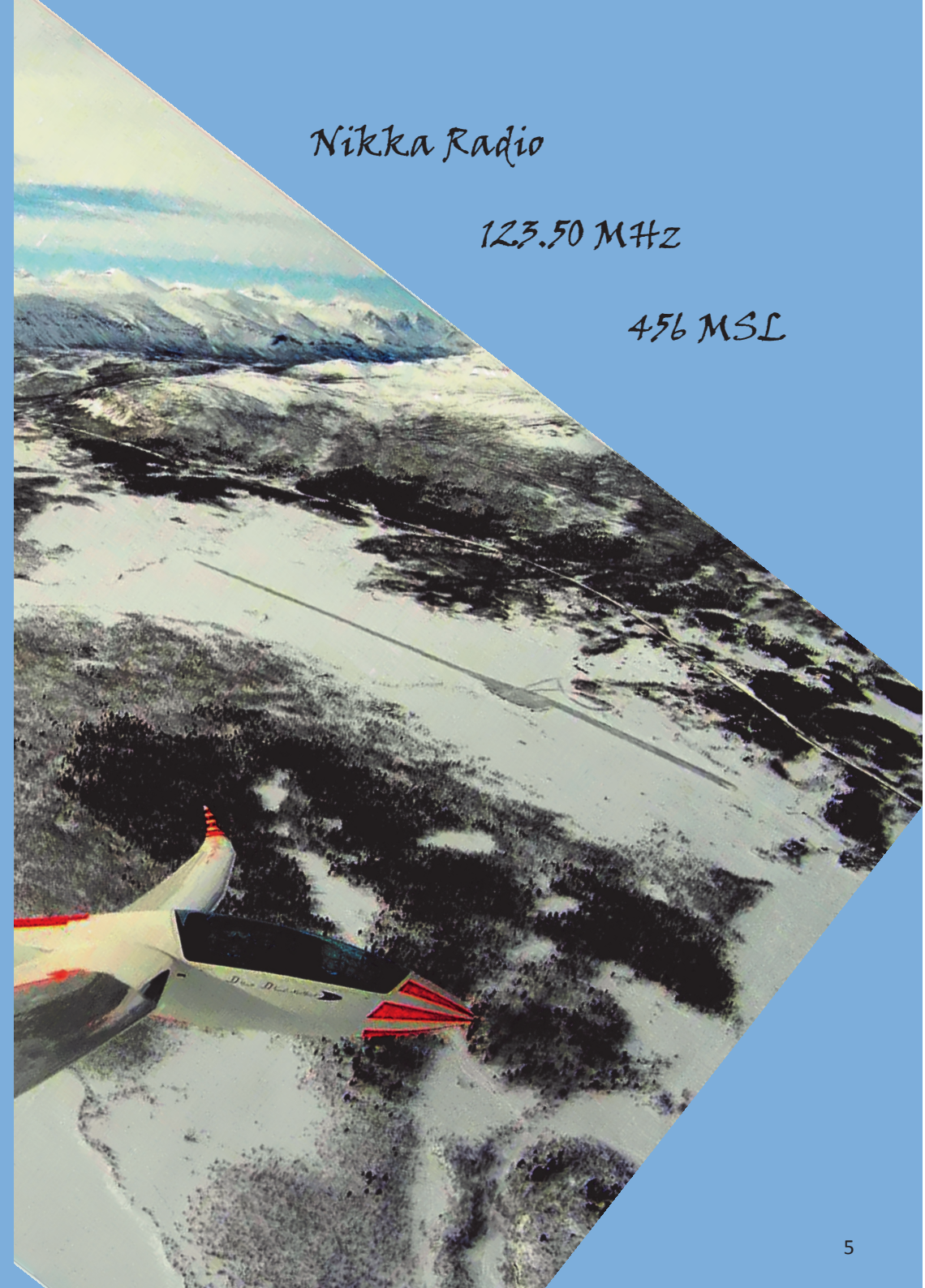
AIP Sverige GEN 1.5-1

http://www.lfv.se/AIP/GEN/GEN%201/ES_GEN_1_5_en.pdf

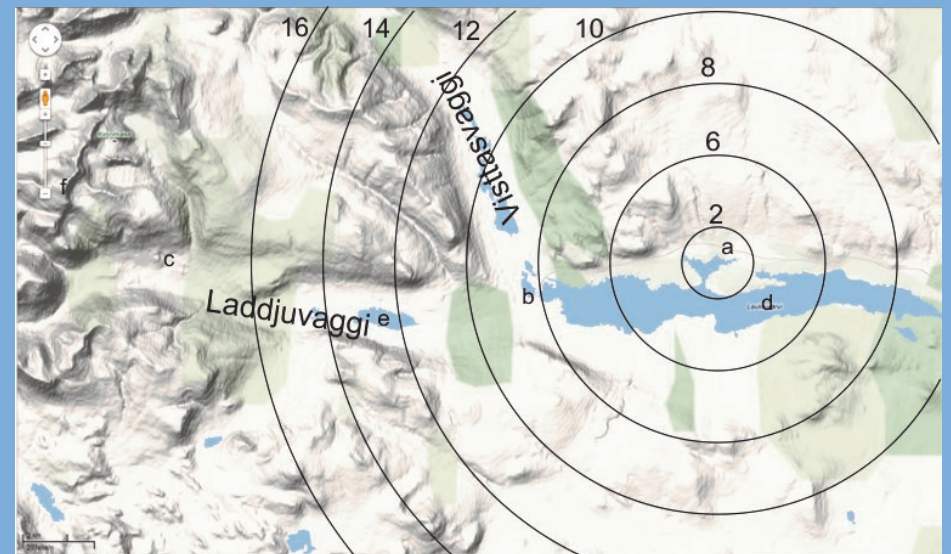
Nikka Radio

123.50 MHz


456 MSL



Visttasvaggi



- a: Pirttivuopio
- b: Nikkaluokta
- c: Kebnekaise fjällstation
- d: Paittasjärvi
- e: Laddjuvaggi
- f: Kebnekaise Südspitze



- 1: N 67° 51.854' E 19° 11.511'
- 2: N 67° 52.043' E 19° 13.156'
- 3: N 67° 52.107' E 19° 14.071'

4: Abstiegszone, links rum, Einflug melden mit Höhenangabe
- Flugplan aufgegeben, 30 min. vor Flugplanende verlängern!

Das Kebnekaise Wave Camp
findet seit 1962 in der Regel um
Ostern statt.

Veranstalter ist der Segelflug-
klub Kiruna.



Web: <http://www.sfk-kiruna.se>

Email: info@sfk.kiruna.se





*Spaß
am Fliegen
Abenteuer
in der Luft*



6.270 km on the road

e, Flugzeit 23 Stunden, max. Höhe 7.274 Meter

Öresundbrücke





rd Eis





Ein Traum aus Schnee und





Wellensektor

*Höhenflüge an die
10.000 Meter möglich!*





*Ein Traum
in
7.274 Meter
Höhe*



Kebnekaisemassiv





Laddjuvaggi - Nikkaluokta - Vistasvaggi